

















LEGENDA

STAV NÁVRH

ZÁKLADNÍ ČLENĚNÍ ÚZEMÍ

-   HRANICE ŘEŠENÉHO ÚZEMÍ
-   ZASTAVĚNÉ ÚZEMÍ K 31.12.2009
-   HRANICE A OZNAČENÍ ZASTAVITELNÝCH PLOCH
-   KOMUNIKACE

PLOCHY PŘÍRODY A KRAJINY DLE EVIDENCE NEMOVITOSTÍ

-   PUPFL
-   TRVALÉ TRAVNÍ POROSTY
-   ZAHRADY, SADY
-   ORNÁ PŮDA

-   OSTATNÍ PLOCHY
-   VODNÍ PLOCHY A TOKY
-   ÚZEMÍ ODVODNĚNÉ / MELIOROVANÉ
-   HRANICE BPEJ
-   KÓD BPEJ
-   5 KLIMATICKÝ REGION
-   52 HLAVNÍ PŮDNÍ JEDNOTKA
-   /III TŘÍDA OCHRANY ZPF

**PŘEDPOKLÁDANÉ ZÁBORY
ZEMĚDĚLSKÉHO PŮDNÍHO FONDU**

Odůvodnění územního plánu

ÚZEMNÍ PLÁN PRODAŠICE		
Zpracovatel:	Ing. arch. Hana Drdová RNDr. Iveta Lukášová	Datum: 12 / 2011
Digitální zpracování:	Ing. arch. Hana Drdová	Výkres číslo: 2